


ПЛАН НАВЧАЛЬНОГО ПРОЦЕСУ Доктора філософії (PhD) спеціальності 193 Геодезія та землеустрій очна (денна, вечірня) форма навчання


№ за порядком	НАЗВА НАВЧАЛЬНОЇ ДИСЦИПЛІНИ	Розподіл за семестрами				Кількість кредитів ЄКТС	Кількість годин					Розподіл годин на тиждень за курсами і семестрами							
		екзамени	заліки	курсіві			загальний обсяг	аудиторних				самостійна робота	I курс	II курс	III курс	IV курс			
				проекти	роботи			всього	у тому числі:				1	2	3	4	5	6	7
		лекції	лабораторні						практичні	семестри									
										кількість тижнів в семестрі									
								10	10	10	10								
1. ОБОВ'ЯЗКОВІ ДИСЦИПЛІНИ																			
1.1. Цикл загальної підготовки																			
1	Філософія науки	1				4	120	50	30		20	70	5						
2	Наукова іноземна мова	2				8	240	80		80	160	2	6						
3	Психологія і педагогіка вищої школи		2			4	120	40	20	20	80		4						
	Усього					16	480	170	50	120	310	7	10						
1.2. Цикл професійної підготовки																			
4	Організація наукової діяльності		1			4	120	40	20	20	80	4							
5	Геоінформаційне забезпечення землеустрою		3			4	120	40	20	20	80		4						
6	Землеустрій як соціально-економічна категорія	3				4	120	40	20	20	80		4						
7	Актуальні проблеми геодезії та землеустрою	3				4	120	40	20	20	80		4						
	Усього					16	480	160	80	80	320	4	12						
2. ВИБІРКОВІ ДИСЦИПЛІНИ (3 дисципліни - 12 кредитів ЄКТС)																			
1		4				4	120	40	20	20	80				4				
2		4				4	120	40	20	20	80				4				
3		4				4	120	40	20	20	80				4				
	Аерокосмічні знімальні системи																		
	Управління у сфері землекористування																		
	Оцінка нерухомого майна																		
	Ринок земель																		
	Збалансований розвиток територій																		
	Усього					12	360	120	60	60	240				12				
3. Практична підготовка																			
	Педагогічна практика		2			2	60												
	Усього					46	1380	450	190	260	870	11	10	12	12				
	Загальна кількість:																		
	Кількість годин на тиждень																		
	Кількість екзаменів											1	1	2	3				
	Кількість заліків											1	1	1					
	Кількість курсових проектів																		
	Кількість курсових робіт																		

ПОГОДЖЕНО:


Перший проректор


 професор Боярчук В.М.
 2018 р.

Проректор з наукової роботи



 І.Б. Яців
 2018 р.

Керівник навчального відділу ЛНАУ


 доцент Микула О.Я.
 2018 р.


Схвалено вченою радою факультету
 протокол № 13 від "23" травня 2018 р.

Гарант освітньо-наукової програми



 професор Сохнич А.Я.
 2018 р.

Розглянуто на засіданні методичної комісії факультету
 протокол № 8 від "26" квітня 2018 р.

Голова ради декан факультету


 професор Ступень М.Г.

Голова методичної комісії факультету



 професор Ступень М.Г.

ПЛАН НАВЧАЛЬНОГО ПРОЦЕСУ Доктора філософії (PhD) спеціальності 193 Геодезія та землеустрій заочна форма навчання

№ за порядком	НАЗВА НАВЧАЛЬНОЇ ДИСЦИПЛІНИ	Розподіл за семестрами				Кількість кредитів ЄКТС	Кількість годин			Розподіл годин на тиждень за курсами і семестрами											
		екзамен	заліки	курсів			загальний обсяг	робота з вилучачем	самостійна робота	I курс	II курс	III курс	IV курс								
				проекти	роботи					семестри											
							кількість тижнів в семестрі														
							10	10	10	10											
1. ОБОВ'ЯЗКОВІ ДИСЦИПЛІНИ																					
1.1. Цикл загальної підготовки																					
1	Філософія науки	1				4	120	50	70	5											
2	Наукова іноземна мова	2				8	240	80	160	2	6										
3	Психологія і педагогіка вищої школи		2			4	120	40	80		4										
Усього						16	480	170	310	7	10										
1.2. Цикл професійної підготовки																					
4	Організація наукової діяльності		1			4	120	40	80	4											
5	Геоінформаційне забезпечення землеустрою		3			4	120	40	80		4										
6	Землеустрій як соціально-економічна категорія	3				4	120	40	80		4										
7	Актуальні проблеми геодезії та землеустрою	3				4	120	40	80		4										
Усього						16	480	160	320	4	12										
2. ВИБІРКОВІ ДИСЦИПЛІНИ (3 дисципліни - 12 кредитів ЄКТС)																					
1		4				4	120	40	80			4									
2		4				4	120	40	80			4									
3		4				4	120	40	80			4									
	Аерокосмічні знімальні системи																				
	Управління у сфері землекористування																				
	Оцінка нерухомого майна																				
	Ринок земель																				
	Збалансований розвиток територій																				
Усього						12	360	120	240			12									
3. Практична підготовка																					
	Педагогічна практика		2			2	60														
Усього						2	60														
Загальна кількість:						46	1380	450	870	11	10	12	12								
Кількість годин на тиждень																					
Кількість екзаменів										1	1	2	3								
Кількість заліків										1	1	1									
Кількість курсових проєктів																					
Кількість курсових робіт																					


ПОГОДЖЕНО:

Перший проректор



 професор Боярчук В.М.
 "30" 05 2018 р.

Схвалено вченою радою факультету
 протокол № 13 від "23" травня 2018 р.


Голова ради декан факультету


 професор Ступень М.Г.


Проректор з наукової роботи


 І.Б. Яців
 "23" 05 2018 р.

Гарант освітньо-наукової програми



 професор Сохнич А.Я.
 "24" 05 2018 р.

Керівник навчального відділу ЛНАУ


 доцент Микула О.Я.
 "24" 05 2018 р.

Розглянуто на засіданні методичної комісії факультету
 протокол № 8 від "26" квітня 2018 р.

Голова методичної комісії факультету


 професор Ступень М.Г.